


## GEOLOOGILINE KAART

CARTE GÉOLOGIQUE


J. G. Granõ ja H. Bekkeri järele koostanud A. Mieler.

10 0 10 20 30 40 50 klm.


**Ordoviitsium : Ordovicien :**



 Porkuni lade (étage)

**Siluur : Silurien :**

 Juuru I. ja Borealise lade


 Raiküla lade

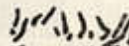
 Aaavere lade

**Devoon.  Devonien.**  Radiaalsed ja marginaalsed ürgorud.


Les vallées radiales et marginales de barrage glaciaire quaternaire.

**Kvartäär : Quaternaire :**

 Voored. Drumlins.

 Radiaalsed ja marginaalsed vallseljakud, otsmoreensel j. möhnad ja liivakuhjatised.

Oses radiales et marginales, moraines marg.

 Moreen kingustikud. Dépôts morainiques.